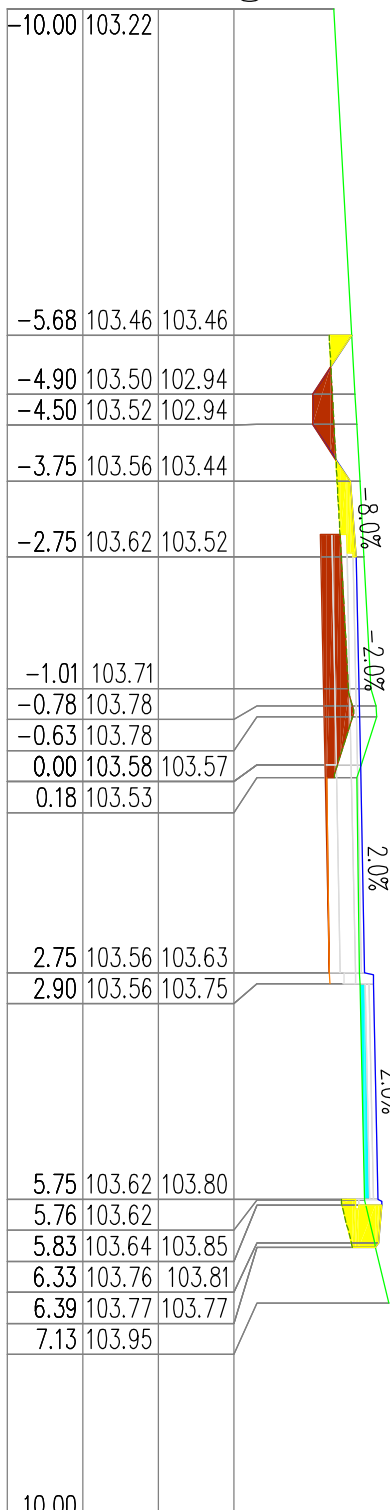
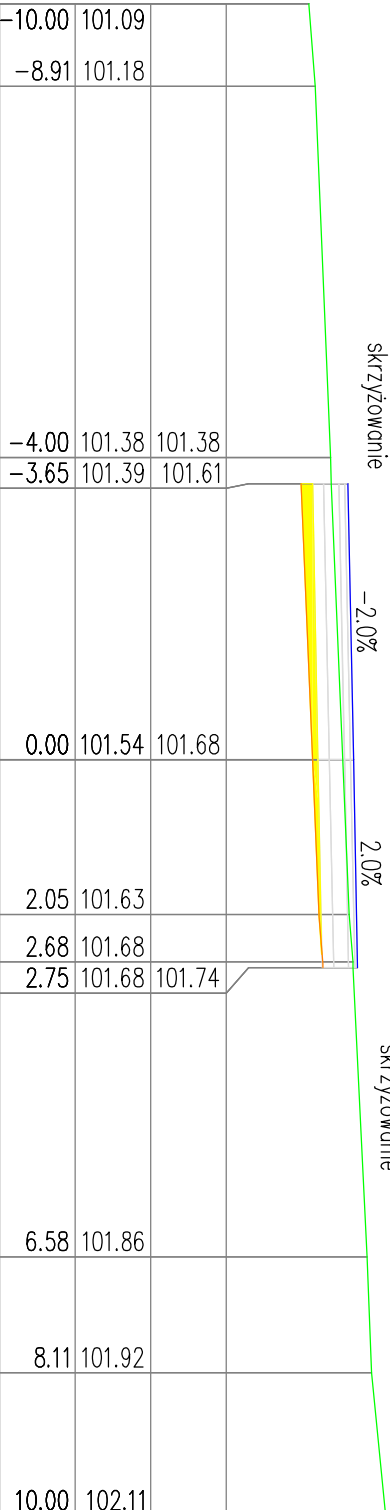


PRZEKROJE POPRZECZNE

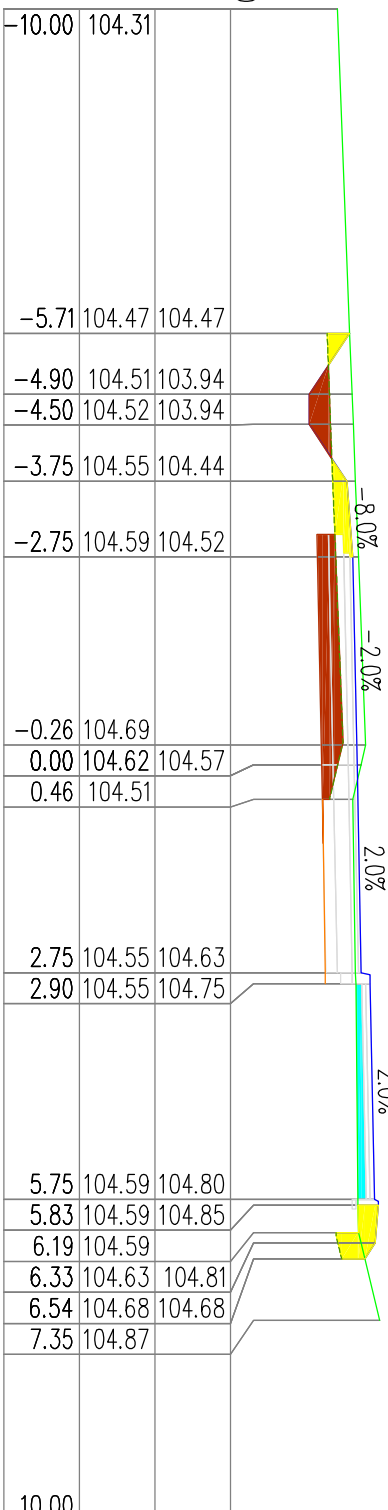
- Legenda:
N=nasyp (m²)
W=wykop (m²)
H=istniejący humus (m)
Pn=plantowanie nasypów (m)
Pw=plantowanie wykopów (m)



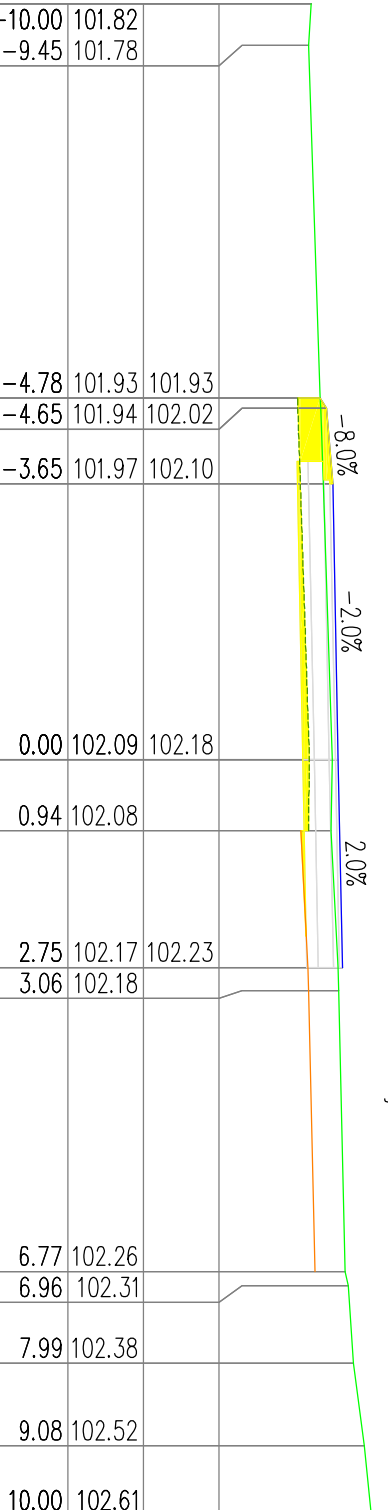
km 272.83



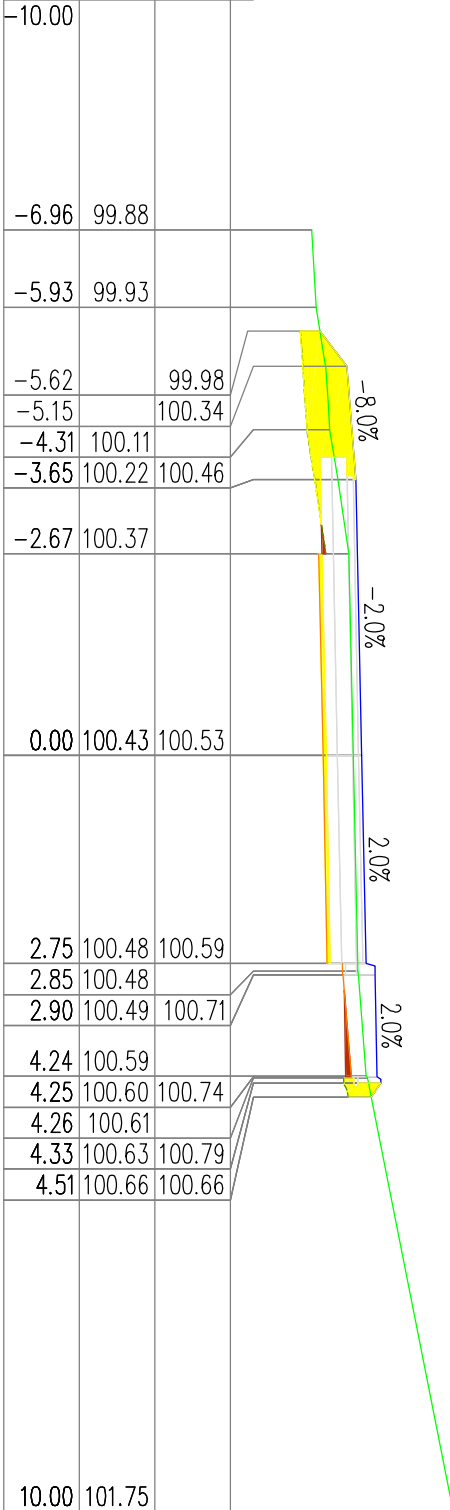
km 315.69



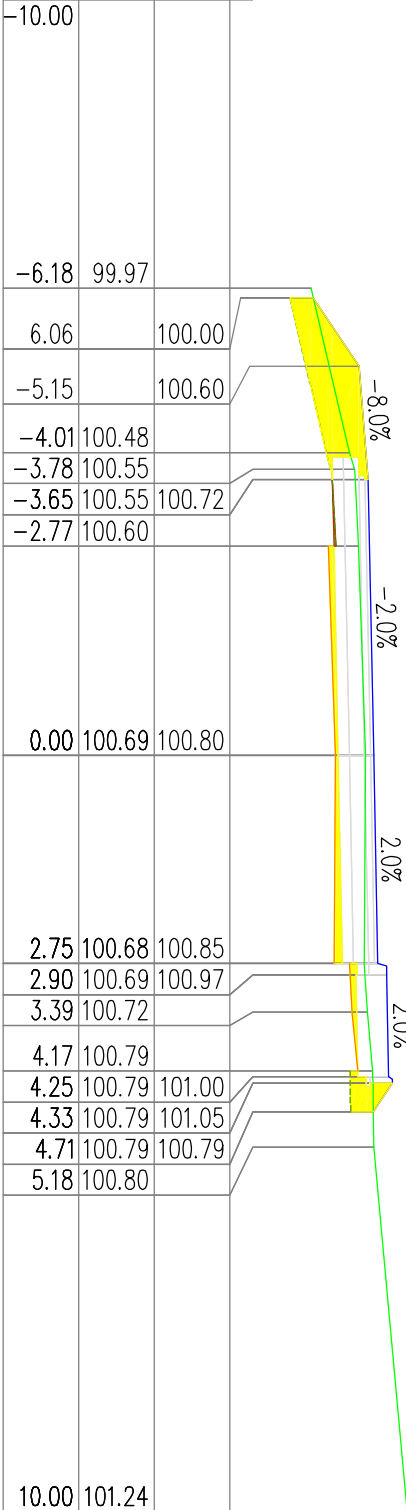
km 243.98



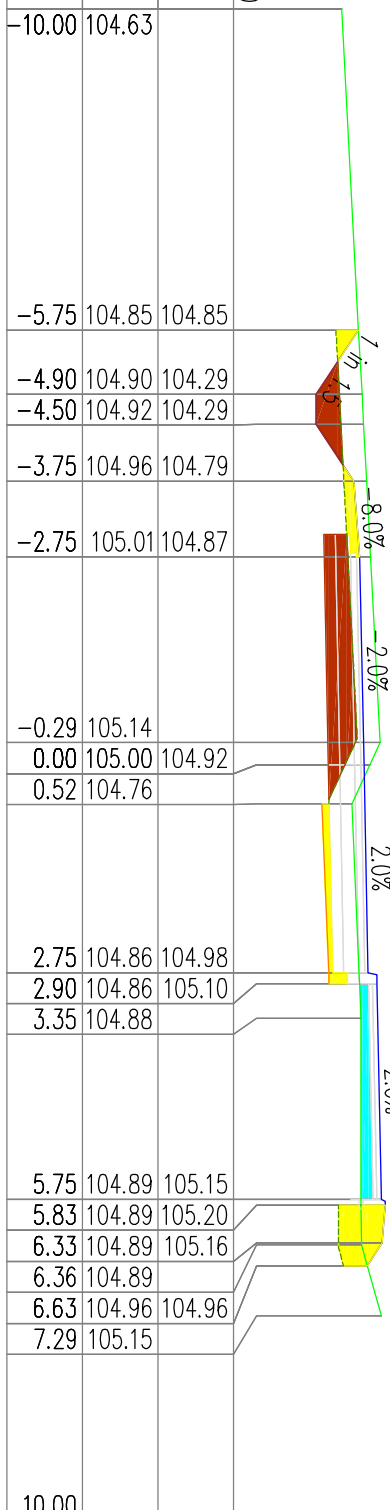
km 303.51



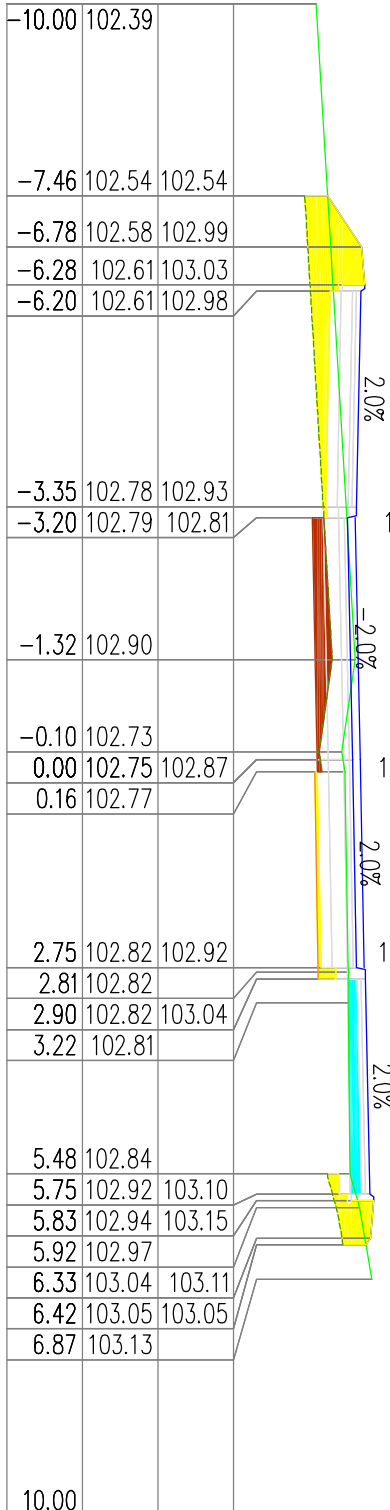
km 360.57



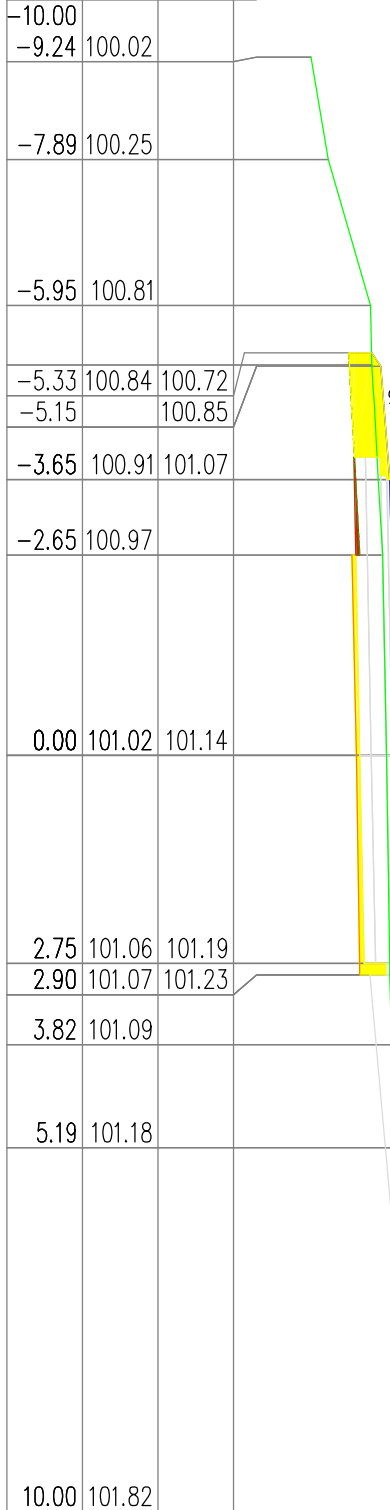
km 347.14



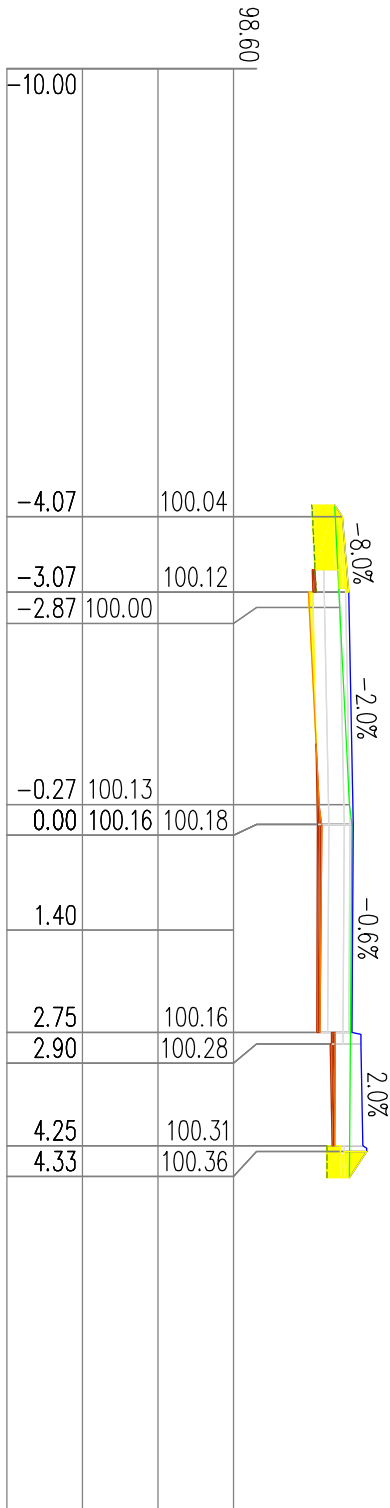
km 229.68




km 288.47



km 332.64



km 378.64

 PRACOWNIA PROJEKTOWA ELBI 75-800 KOSZALIN, UL. 1-go MAJA 12/20					
Temat opracowania: <i>Rozbudowa drogi gminnej nr 213028G w miejscowości Rokocin.</i>					
Inwestor: <i>Gmina Starogard Gdański, ul. Sikorskiego 9, 83-200 Starogard Gdański</i>					
Branża: <i>Drogowa</i>		Tytuł rysunku: <i>PRZEKROJE POPRZECZNE</i>			
Stanowisko:	Imię i nazwisko:	Nr uprawnień:	Podpis:	Skala:	1:100
Projektował:	<i>mgr inż. Adam Bińczyk</i>	<i>ZAP/0055/POOD/06</i>		Data:	<i>06.2014r.</i>
Opracował:	<i>mgr inż. Adam Bińczyk</i>	<i>ZAP/0055/POOD/06</i>		Nr rys.	5.2
Sprawił:	<i>mgr inż. Angelika Elas-Bińczyk</i>	<i>ZAP/0056/POOD/06</i>			
RYSUNEK NR 5.2		ARKUSZ NR 2/2			